

## SMLOUVA O ZŘÍZENÍ VĚCNÉHO BŘEMENE

č. TUL57/05/03488/0017

kterou dne, měsíce a roku níže uvedeného uzavřeli dle ustanovení § 104 odst. 3) zákona č. 127/2005 Sb., o elektronických komunikacích a o změně některých souvisejících zákonů a v návaznosti na ustanovení §151n - § 151p Občanského zákoníku

**1. ČESKÝ TELECOM, a.s.**

se sídlem Olšanská 55/5, 130 34 Praha 3

IČ: 60 19 33 36

DIČ: CZ 601 93 336

zapsaný v obchodním rejstříku vedeném Městským soudem v Praze, oddíl B, vložka 2322

zastoupený panem Zdeňkem Procházkou, na základě plné moci ze dne 22. 6. 2005

bankovní spojení: Komerční banka, a.s., Centrála Praha,

číslo účtu: 69508-021/0100

**dále jen „oprávněný z věcného břemene“**

a

**2. Skanska Program Start, s. r. o.**

se sídlem: Kubánské nám. 1391/11, 100 05 Praha 10

IČ: 25631128

DIČ: CZ 25631128

zapsaný v obchodním rejstříku vedeném Městským soudem v Praze, oddíl C, vložka 56363

zastoupený panem Jiřím Poletínem a ing. Ilonou Machovou, jednatelem společnosti

bankovní spojení: Komerční banka, a. s., Praha 10

číslo účtu: 7509930237/0100

**jako vlastník nemovitostí – dále jen „povinný z věcného břemene“**

(oba též jako „smluvní strana“ nebo „smluvní strany“),

všichni účastníci a jejich oprávnění zástupci dle vlastního prohlášení plně způsobilí k právním úkonům, **takto:**

### Čl. I.

#### Úvodní ustanovení

1. Oprávněný z věcného břemene je oprávněn vykonávat komunikační činnosti ve smyslu ustanovení § 7 zákona č. 127/2005 Sb., o elektronických komunikacích a o změně některých souvisejících zákonů (dále jen zákon o elektronických komunikacích).

2. Tato smlouva je uzavírána ve smyslu ust. § 104 odst. 3) zák. č. 127/2005 Sb., o elektronických komunikacích.

3. Oprávněný z věcného břemene je investorem stavby vedení veřejné komunikační sítě, která je stavbou pod označením „PH9, Lovosická, Nový Prosek II, P-043-2-1740“.

## Čl. II.

### Nemovitost, k níž se věcné břemeno zřizuje

1. Povinný z věcného břemene výslovně prohlašuje, že je vlastníkem nemovitosti, a to pozemků: **parc. č. 600/1, 600/28, 600/89, 600/90, 600/122, 600/125**. Uvedené pozemky jsou zapsány na LV č. 1747 pro katastrální území Letňany, obec Praha, u Katastrálního úřadu pro Hlavní Město Prahu, KP Praha.

2. Povinný z věcného břemene dále výslovně prohlašuje, že je vlastníkem nemovitostí, a to:

- budovy bez č.p. postavené na pozemku parc. č. **600/140**, zapsané na LV č. **3986**,
- budovy bez č.p. postavené na pozemku parc. č. **600/150**, zapsané na LV č. **3950**,
- budovy bez č.p. postavené na pozemku parc. č. **600/153**, zapsané na LV č. **3954**,
- budovy bez č.p. postavené na pozemku parc. č. **600/169**, zapsané na LV č. **3909**,
- budovy bez č.p. postavené na pozemku parc. č. **600/184**, zapsané na LV č. **3894**,
- budovy bez č.p. postavené na pozemku parc. č. **600/186**, zapsané na LV č. **3885**,

vše katastrální území Letňany, obec Praha, u Katastrálního úřadu pro Hlavní Město Prahu, KP Praha.

## Čl. III.

### Zřízení věcného břemene

1. Povinný z věcného břemene **zřizuje** ve smyslu ustanovení § 104 odst. 3) zák. č. 127/2005 Sb., o elektronických komunikacích a ustanovení § 151n a násl. občanského zákoníku

**a) v souladu s ustanovením § 104 odst. 1, písm. a) zák. č. 127/2005 Sb.**

k pozemkům **parc. č. 600/1, 600/28, 600/89, 600/90, 600/122, 600/125** věcné břemeno **užívání části pozemků parc. č. 600/1, 600/28, 600/89, 600/90, 600/122, 600/125** vymezené příloženým geometrickým plánem č. 721-80/2005 ze dne 19. 5. 2005, který byl potvrzen Katastrálním úřadem pro hl. m. Prahu č. 2381/2005 ze dne 30. 5. 2005 **za účelem zřízení, uložení, provozu, údržby a oprav podzemního vedení veřejné komunikační sítě,**

**b) v souladu s ustanovením § 104 odst. 2, písm. a) zák. č. 127/2005 Sb. k**

- budově bez č.p. postavené na pozemku parc. č. **600/140**, zapsané na LV č. **3986**
- budově bez č.p. postavené na pozemku parc. č. **600/150**, zapsané na LV č. **3950**
- budově bez č.p. postavené na pozemku parc. č. **600/153**, zapsané na LV č. **3954**
- budově bez č.p. postavené na pozemku parc. č. **600/169**, zapsané na LV č. **3909**
- budově bez č.p. postavené na pozemku parc. č. **600/184**, zapsané na LV č. **3894**
- budově bez č.p. postavené na pozemku parc. č. **600/186**, zapsané na LV č. **3885**

**věcné břemeno užívání části budov** postavených na pozemcích parc. č. **600/140, 600/150, 600/153, 600/169, 600/184 a 600/186** vymezené popisem vedení a komunikačního zařízení veřejné komunikační sítě v budově ze dne 1.7.2005 **za účelem zřízení, uložení, provozu, údržby a oprav komunikačního zařízení (koncového bodu) veřejné komunikační sítě,**

to vše ve prospěch oprávněného z věcného břemene.

2. Oprávněný z věcného břemene právo odpovídající věcnému břemenu **přijímá** a povinný z věcného břemene **je povinen** toto právo **strpět**.

3. Věcné břemeno výše uvedené se zřizuje **na dobu neurčitou**.

#### **Čl. IV.**

##### **Jednorázová úhrada za zřízení věcného břemene**

1. Smluvní strany se dohodly na jednorázové úhradě za zřízení věcného břemene takto:

**15,- Kč/1bm podzemního vedení, tj. za 666 bm 9.990,- Kč,**

**za účastnický rozvaděč 8 x 500,- Kč, celkem 4.000,- Kč,**

**80,- Kč za ověření 2 podpisů na této smlouvě**

**úhrada celkem 14.070,- Kč,**

**(slovy: čtrnáct tisíc sedmdesát korun českých).**

Celková délka uloženého podzemního vedení činí 666 bm.

2. Vzájemně dohodnutá úhrada bude oprávněným z věcného břemene uhrazena povinnému z věcného břemene na jeho účet u peněžního ústavu Komerční banka, a. s., Praha 10, číslo účtu 7509930237/0100 do 60 ti dnů ode dne, kdy bude oprávněnému z věcného břemene doručena tato smlouva o zřízení věcného břemene s vyznačením zápisu vkladu práva odpovídajícího věcnému břemenu dle této smlouvy.

3. Takto dohodnutá úhrada zahrnuje u pozemků i právo na pojiždění podél trasy vedení veřejné telekomunikační sítě a příjezd k ní, jakož i omezení vyplývající z ochranného pásma vedení. Tato úhrada však nezahrnuje škody na polních kulturách a na jiném majetku, způsobené při zřizování, provozování, údržbě a opravách veřejné komunikační sítě, popř. uvedení do náležitého stavu, které se oprávněný z věcného břemene zavazuje uhradit povinnému z věcného břemene či uživateli nemovitosti samostatně.

4. Jakékoliv další úhrady (zejména nájemné) povinnému z věcného břemene nepřísluší.

#### **Čl. V.**

##### **Práva a povinnosti oprávněného a povinného z věcného břemene**

1. Práva a povinnosti oprávněného z věcného břemene vyplývají ze zákona a z této smlouvy.

2. Oprávněný z věcného břemene je povinen oznámit povinnému z věcného břemene každý vstup na jeho nemovitosti, ke kterému je oprávněn z této smlouvy, šetřit co nejvíce majetek povinného z věcného břemene, uvést bez zbytečného odkladu na vlastní náklad nemovitosti po provedení prací na komunikačním vedení do původního či náležitého stavu nebo se s vlastníkem nemovitostí dohodnout na přiměřené náhradě.

3. Oprávněný z věcného břemene oznámí vstup na nemovitosti povinného z věcného břemene písemným oznámením na adresu povinného z věcného břemene uvedenou v této smlouvě, popř. vlastníkem určeného uživatele.

4. Bude-li povinný z věcného břemene provádět na nemovitostech uvedených v článku II. této smlouvy jakékoliv stavební či zemní práce, které by mohly ohrozit podzemní či nadzemní vedení a zařízení veřejné komunikační sítě, je povinen předem získat souhlas oprávněného z věcného břemene a respektovat podmínky jím stanovené. V ochranném pásmu podzemního vedení veřejné komunikační sítě, které činí 1,5 m po stranách krajního vedení, nebude povinný z věcného břemene oprávněn vysazovat trvalé porosty.

5. Povinnost strpět právo oprávněného z věcného břemene vyplývající z věcného břemene přechází s převodem vlastnictví nemovitostí na nového nabyvatele nemovitostí.

#### **Čl. VI.**

##### **Vklad práva do katastru nemovitostí**

1. Smluvní strany berou na vědomí, že právo odpovídající věcnému břemenu nabude oprávněný z věcného břemene dnem vkladu práva odpovídajícího věcnému břemenu do katastru nemovitostí u Katastrálního úřadu pro hlavní město Prahu, KP Praha.

2. Smluvní strany se výslovně dohodly, že návrh na vklad práva odpovídající věcnému břemenu předloží v zastoupení účastníků Katastrálnímu úřadu pro hlavní město Prahu KP Praha oprávněný z věcného břemene, a to do 30 kalendářních dnů ode dne podpisu smlouvy oprávněnými zástupci obou smluvních stran.

3. Povinný z věcného břemene podpisem této smlouvy uděluje oprávněnému z věcného břemene ve smyslu ustanovení § 31 odst. 2 Občanského zákoníku, v platném znění, plnou moc k podání návrhu na vklad práva odpovídajícího věcnému břemenu dle této smlouvy do katastru nemovitostí.

4. Náklady spojené se správním poplatkem na vklad práva odpovídajícího věcnému břemenu do katastru nemovitostí se zavazuje uhradit oprávněný z věcného břemene.

#### **Čl. VII.**

##### **Závěrečná ustanovení**

1. Smluvní strany se dohodly, že technické, organizační a bezpečnostní podmínky související se zřizováním a provozováním veřejné komunikační sítě v nemovitostech či na nemovitostech povinného z věcného břemene specifikované v čl. II. této smlouvy, musí být projednány v příslušných správních řízeních, která jsou potřebná pro zahájení stavby, a nebudou součástí této smlouvy.

2. Tato smlouva nabývá platnosti a účinnosti dnem podpisu oběma smluvními stranami.

3. Smluvní strany výslovně prohlásily, že si smlouvu o zřízení věcného břemene přečetly, že smlouva byla uzavřena po vzájemném projednání, podle jejich pravé a svobodné vůle, dobrovolně, určitě, vážně a srozumitelně, nikoliv v tísní ani za nápadně nevýhodných podmínek.

4. Smlouva je vyhotovena v šesti stejnopisech, z nichž každý má platnost originálu, po jednom obdrží každá smluvní strana a čtyři stejnopisy včetně geometrického plánu a popisu umístění vedení a komunikačního zařízení veřejné komunikační sítě na budově budou oprávněným z věcného břemene použity pro účely vkladu práva odpovídajícího věcnému břemenu do katastru nemovitostí.

**Přílohy:**

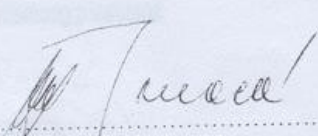
geometrický plán č. 721-80/2005 ze dne 19.5.2005;  
popis umístění komunikačního zařízení ze dne 1.7.2005

V Praze ..... 11-07-2005

Praze dne ..... 19-07-2005

Za povinného:

Za oprávněného:

  
.....  
Jiří Poletín, Ing. Ilona Machová  
jednatelé

Skanska Program Start, s. r. o.

.....  
Zdeněk Procházka  
na základě plné moci ze dne 22. 6. 2005  
ČESKÝ TELECOM, a.s.

**ČESKÝ**  
**TELECOM**  
ČESKÝ TELECOM, a. s.  
Sídlo: Ošňanská 5, 130 84 Praha 3  
MOS Praha oddíl B, vložka 2322  
MČ - Provoz sítě  
Provoz sítě Praha  
Kabelové síť Praha I  
Pracoviště: Ošňanská 6, 130 84 Praha 3  
IČO: 60193336 (1)

GEOMETRICKÝ PLÁN		
		
		

## VÝKAZ DOSAVADNÍHO A NOVÉHO STAVU ÚDAJŮ KATASTRU NEMOVITOSTÍ

Dosavadní stav				Nový stav										
Označení pozemku parc. číslem	Vyměra parcely		Druh pozemku	Označení pozemku parc. číslem	Vyměra parcely		Druh pozemku	Nabyvatel	Způsob využití	Způsob určení výměr	Porovnání se stavem evidence právních vztahů			
	ha	m <sup>2</sup>	Způsob využití		ha	m <sup>2</sup>					Způsob využití	Díl přechází z pozemku označeného v katastru nemovitostí	dřívější poz. evidencí	Číslo listu vlastnictví
600/1											600/1		1747	
600/28											600/28		1747	
600/89											600/89		1747	
600/90											600/90		1747	
600/122											600/122		1747	
600/125											600/125		1747	

Druh věcného břemene : užívání části pozemku za účelem provozu, údržby a oprav podzemního vedení veřejné telekomunikační sítě  
 Oprávněný : Český Telecom a.s., Olšanská 55/5, 130 34 Praha 3

19/2005 8.6.2005  
 Ověřuje se, že tato kopie  
 souhlasí s geometrickým plánem



Dělit nebo scelovat pozemky lze jen na základě územního rozhodnutí, pokud podmínky pro ně nejsou stanoveny jiným rozhodnutím nebo opatřením.

<h3 style="margin: 0;">GEOMETRICKÝ PLÁN</h3> <p style="margin: 0;">pro vyznačení věcného břemene</p> <p>Zhotovil: QUATRO - geodetické práce s.r.o.                  Světova 7, P8 18000, tel. 284825655</p> <p>Číslo plánu: 721-80/2005</p> <p>Okres: ---</p> <p>Obec: Praha</p> <p>Kat. území: Letňany</p> <p>Mapový list: Kralupy nad Vltavou 4-9/32</p> <p>Kód způsobu určení výměr: 2-ze souřadnic v S-JTSK, 1-jným číselným způsobem, 0-graficky</p> <p>Dosavadním vlastním pozemkům byla poskytnuta možnost seznámit se v terénu s průběhem navrhovaných nových hranic, které byly označeny předepsaným způsobem</p>	Náležitosti a přesnosti odpovídá právním předpisům.	Katastrální úřad souhlasí s očišтовáním parcel.
	Geometrický plán ověřil úředně oprávněný zeměměřičský inženýr. <b>ing. Martin Ostrý</b>	Souhlas katastrálního úřadu potvrdil <b>Ing. Ludmila Hozová</b>
	Dne 19.5.2005      Číslo 55/2005 Úředně oprávněný zeměměřičský inženýr odpovídá za odbornou úroveň geometrického plánu, za dosažení předepsané přesnosti a za správnost a úplnost náležitostí podle právních předpisů	Dne 30-05-2005      Číslo . 2381 / 2005 Jeden výtisk geometrického plánu a předepsané přílohy jsou uloženy u katastrálního úřadu

## Popis umístění vedení a zařízení veřejné telekomunikační sítě v/na budově

čp. .... p.č.: 600/140 zapsané na LV 3986

pro obec Praha v katastrálním území Letňany

### Telekomunikační vedení bylo zrealizováno kabelem

úložným  nadzemním –samonosným

z kabelového rozvodu MTS (místní telekom. sítě) do rozvaděče umístěného ve skřínce  
o rozměrech  8x 8 cm  9 x 17 (s rámečkem na omítku 15 x 24) cm  
 18 x 30 (s rámečkem na omítku 25 x 37) cm

Jiné: 40 x 60 (MIS 200)

Popis:

- uvnitř objektu (v I.PP)
- zasekán do vnější obvodové stěny objektu
- instalován na fasádu objektu – přívodní kabel uložen do lišty a p.

### Skříňka s rozvaděčem slouží


- pouze pro potřebu vlastního objektu, kde se umístuje
- i pro jiné objekty, než kde se umístuje ( slouží ve veřejném zájmu)

Jiné(popis):

Zákres: umístění skříňky je patrné z příloženého výseku katastr. mapy (z nákresu umístění)

zpracoval I. Proutkova

datum: 1.7.2005

  
Jiri Poletin, ing. Hona Machová  
Škanska Program Start, s. r. o.

datum: 1.7.2005

SKANSKA

Škanska Program Start, s.r.o.  
Kubánské nám. 11/1391  
100 05 Praha 10 - Vršovice





## Popis umístění vedení a zařízení veřejné telekomunikační sítě v/na budově

čp. .... p.č.: 600/150 zapsané na LV 3950

pro obec: Praha, v katastrálním území: Letňany

### Telekomunikační vedení bylo zrealizováno kabelem

úložným  nadzemním – samonosným

z kabelového rozvodu MTS (místní telekom. sítě) do rozvaděče umístěného ve skříňce  
o rozměrech  8 x 8 cm  9 x 17 (s rámečkem na omítku 15 x 24) cm  
 18 x 30 (s rámečkem na omítku 25 x 37) cm

Jiné: 40 x 60 (MIS 200)

### Popis:

- uvnitř objektu (1.PP)
- zasekán do vnější obvodové stěny objektu
- instalován na fasádu objektu – přívodní kabel uložen do lišty a p.

### Skříňka s rozvaděčem slouží


- pouze pro potřebu vlastního objektu, kde se umístíuje
- i pro jiné objekty, než kde se umístíuje ( slouží ve veřejném zájmu)

Jiné(popis):

Zákres: umístění skříňky je patrné z příloženého výseku katastr. mapy (z nákresu umístění)

zpracoval: L. Proutkovská

datum: 1.7.2005

  
Jiří Poletín, ing. Ilona Machová  
Skanska Program Start, s. r. o.

datum: 1.7.2005

SKANSKA

Skanska Program Start, s. r. o.  
Kuhovského nábř. 11/1391  
100 05 Praha 10 - Vrsovice



## Popis umístění vedení a zařízení veřejné telekomunikační sítě v/na budově

čp. .... p.č.: 600/153 zapsané na LV 3954

pro obec: Praha v katastrálním území: Letňany

### Telekomunikační vedení bylo zrealizováno kabelem

úložným  nadzemním –samonosným

z kabelového rozvodu MTS (místní telekom. sítě) do rozvaděče umístěného ve skřínce  
o rozměrech  8x 8 cm  9 x 17 (s rámečkem na omítku 15 x 24) cm  
 18 x 30 (s rámečkem na omítku 25 x 37) cm

Jiné: 40 x 60 (MIS 200) – 2x

### Popis:

- uvnitř objektu
- zasekán do vnější obvodové stěny objektu
- instalován na fasádu objektu – přívodní kabel uložen do lišty a p.

### Skříňka s rozvaděčem slouží


- pouze pro potřebu vlastního objektu, kde se umístíuje
- i pro jiné objekty, než kde se umístíuje ( slouží ve veřejném zájmu)

Jiné(popis):

Zákres: umístění skříňky je patrné z příloženého výseku katastr. mapy (z nákresu umístění)

pracoval: L. Proutkovská

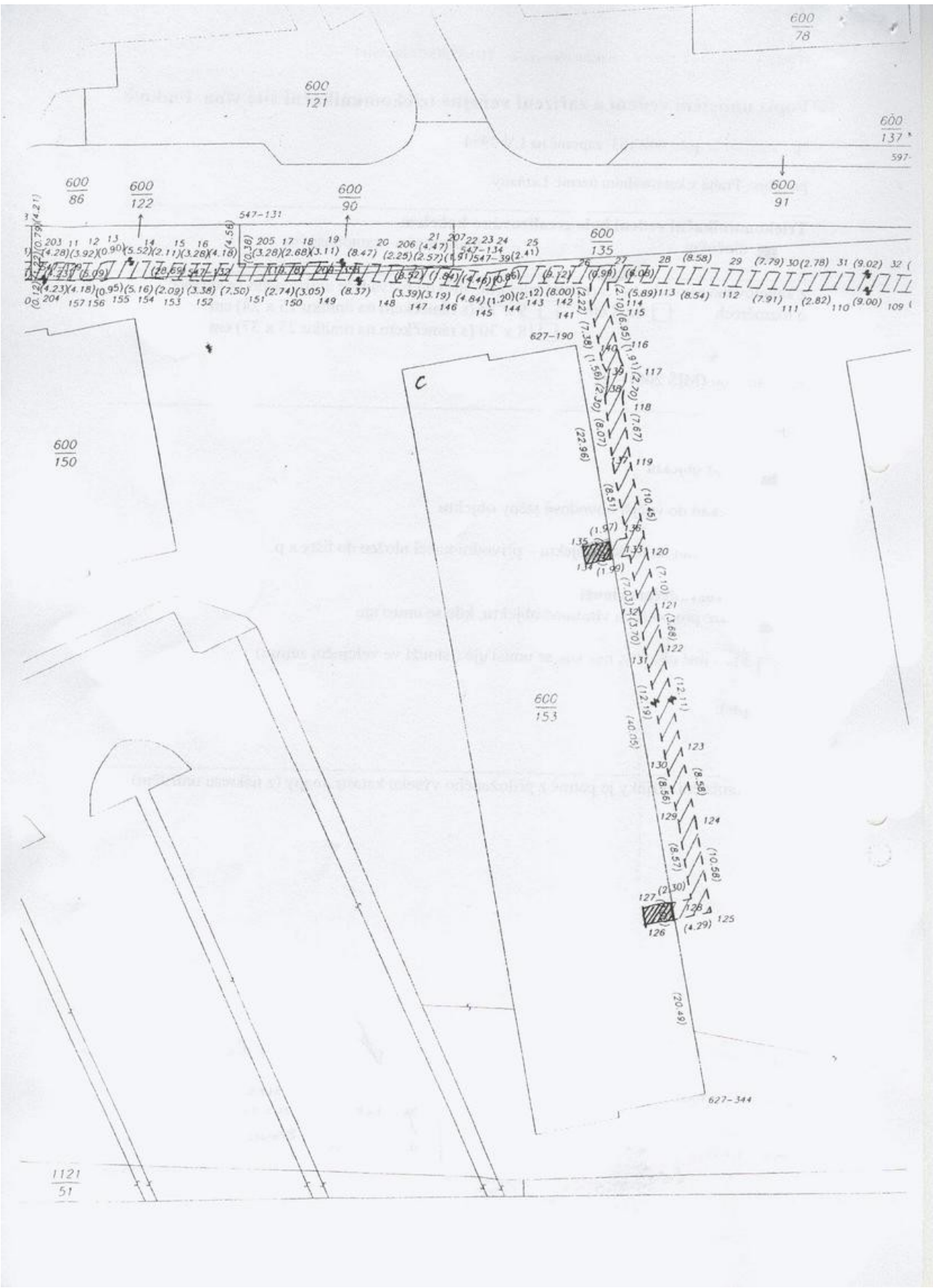
datum: 1.7.2005

  
Jiří Poletín, ing. Ilona Machová  
Skanska Program Start, s. r. o.

datum: 1.7.2005

**SKANSKA**

Skanska Program Start, s.r.o.  
Kubínská nám. 11/1391  
100 15, Praha 10 - Vítkovice



600 86      600 122      600 90      600 91  
 547-131  
 203 11 12 13 14 15 16 17 18 19 20 206 21 207 22 23 24 25 26 27 28 (8.58) 29 (7.79) 30 (2.78) 31 (9.02) 32 (
   
 (4.28)(3.92)(0.90)(5.52)(2.11)(3.28)(4.18) (3.28)(2.68)(3.11) (8.47) (2.29)(2.57)(4.91) 547-134 547-39(2.41)
   
 (4.23)(4.18)(0.95)(5.16)(2.09)(3.38) (7.50) (2.74)(3.05) (8.37) (3.39)(3.19) (4.84)(1.20)(2.12)(8.00)
   
 0.1 204 157 156 155 154 153 152 151 150 149 148 147 146 145 144 143 142 141 140 139 138 137 136 135

627-190  
 116 117 118 119 120 121 122 123 124 125 126  
 (9.1)(2.70)(1.87) (8.51) (10.45) (7.10) (3.88) (3.70) (12.11) (12.19) (40.05) (8.58) (8.56) (8.57) (10.58) (4.29)
   
 (2.10)(6.95) (1.57) (1.90) (7.03) (3.70) (12.19) (40.05) (70.49)
   
 (22.98) (1.57) (1.90) (7.03) (3.70) (12.19) (40.05) (70.49)

1121 51

## Popis umístění vedení a zařízení veřejné telekomunikační sítě v/na budově

čp. .... p.č.: 600/169 zapsané na LV 3909

pro obec: Praha, v katastrálním území: Letňany

### Telekomunikační vedení bylo zrealizováno kabelem

úložným  nadzemním – samonosným

z kabelového rozvodu MTS (místní telekom. sítě) do rozvaděče umístěného ve skřínce  
o rozměrech  8 x 8 cm  9 x 17 (s rámečkem na omítku 15 x 24) cm  
 18 x 30 (s rámečkem na omítku 25 x 37) cm

Jiné: 40 x 60 (MIS 200) – 2x

### Popis:

- uvnitř objektu
- zasekán do vnější obvodové stěny objektu
- instalován na fasádu objektu – přívodní kabel uložen do lišty a p.

### Skříňka s rozvaděčem slouží


- pouze pro potřebu vlastního objektu, kde se umístí uje
- i pro jiné objekty, než kde se umístí uje ( slouží ve veřejném zájmu)

Jiné(popis):

Zákres: umístění skříňky je patrné z příloženého výseku katastr. mapy (z nákresu umístění)

zpracoval: I. Proutkova

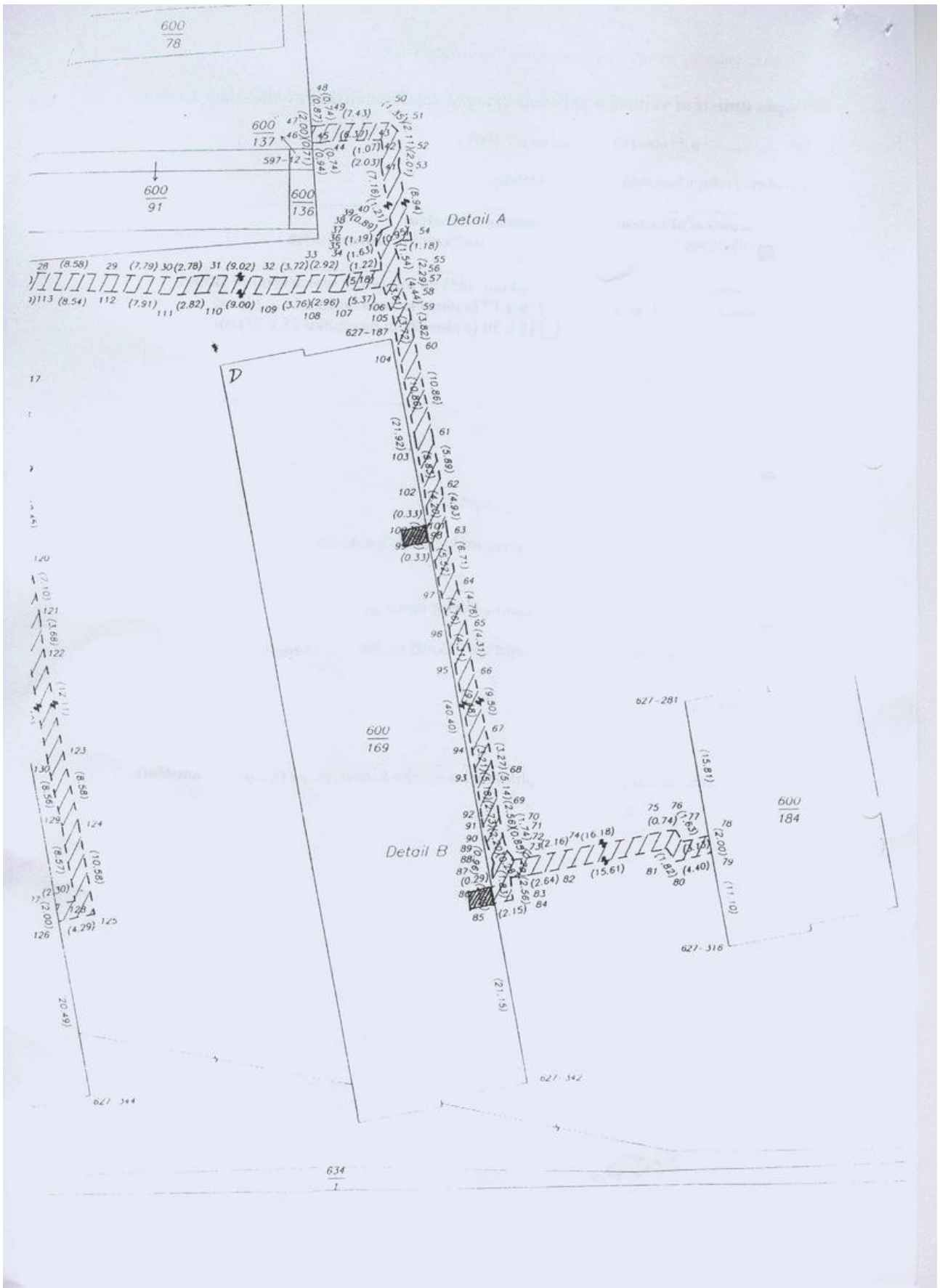
datum: 1.7.2005

  
Jiří Poletín, ing. Ilona Machová  
Skanska Program Start, s. r. o.

datum: 1.7.2005

SKANSKA

Skanska Program Start, s. r. o.  
Kubánská 11/1391  
100 05 Praha 10 - Vršovice



## Popis umístění vedení a zařízení veřejné telekomunikační sítě v/na budově

čp. .... p.č.: 600/184 zapsané na LV 3894

pro obec: Praha, v katastrálním území: Letňany

### Telekomunikační vedení bylo zrealizováno kabelem

úložným  nadzemním – samonosným

z kabelového rozvodu MTS (místní telekom. sítě) do rozvaděče umístěného ve skřínce  
o rozměrech  8 x 8 cm  9 x 17 (s rámečkem na omítku 15 x 24) cm  
 18 x 30 (s rámečkem na omítku 25 x 37) cm

Jiné: 40 x 60 (MIS 200)

Popis:

- uvnitř objektu
- zasekán do vnější obvodové stěny objektu
- instalován na fasádu objektu – přírodní kabel uložen do lišty a p.

### Skříňka s rozvaděčem slouží


- pouze pro potřebu vlastního objektu, kde se umístí uje
- i pro jiné objekty, než kde se umístí uje ( slouží ve veřejném zájmu)

Jiné(popis):

Zákres: umístění skříňky je patrné z příloženého výseku katastr. mapy (z nákresu umístění)

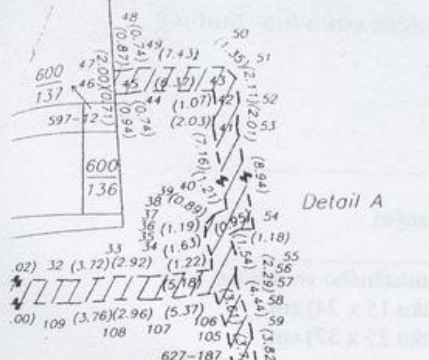
zpracoval: L. Proutkova

datum: 1.7.2005

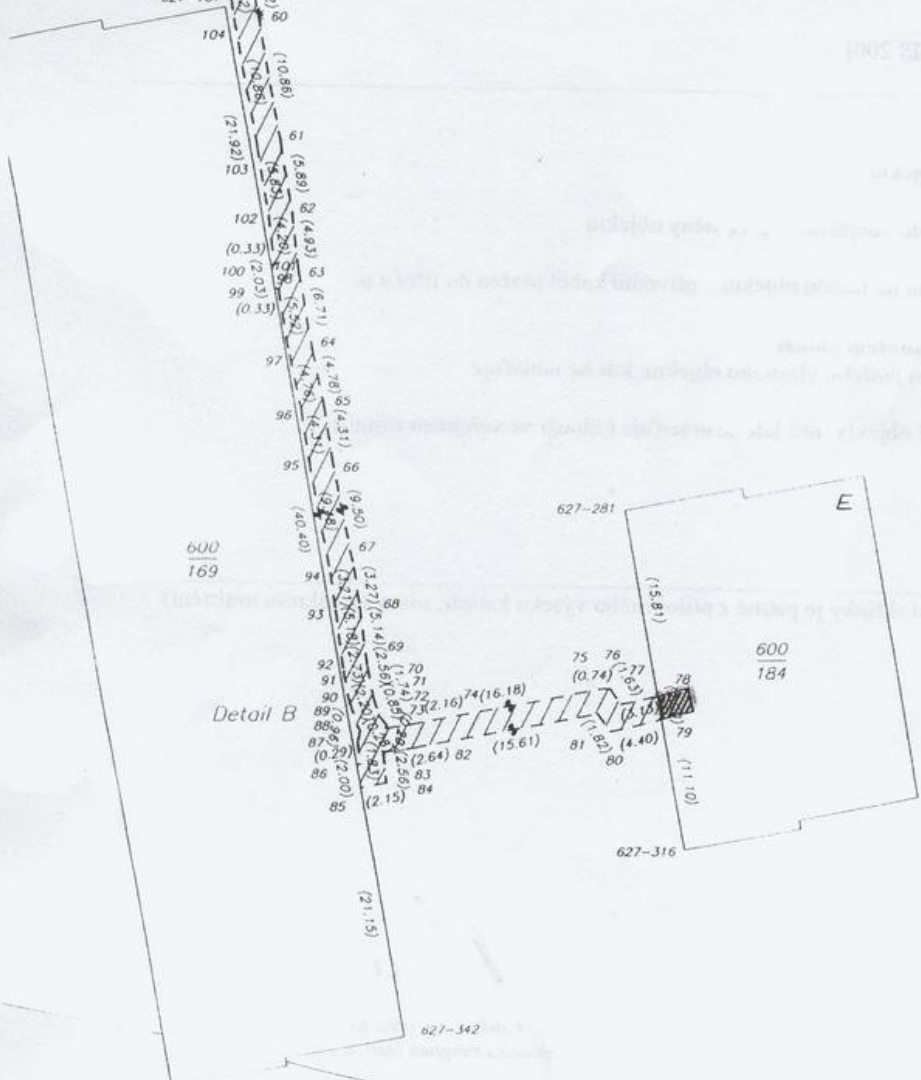
  
Jiří Poletín, mg. Hona Machová  
Skanska Program Start, s. r. o.

datum: 1.7.2005

**SKANSKA** Skanska Program Start, s.r.o.  
Kutavská nám. 11/1391  
100 05 Praha 10 - Vrbovice



Detail A



Detail B



600  
41



## Popis umístění vedení a zařízení veřejné telekomunikační sítě v/na budově

čp. .... p.č.: 600/186 zapsané na LV 3885

pro obec: Praha, v katastrálním území: Letňany

### Telekomunikační vedení bylo zrealizováno kabelem

úložným  nadzemním – samonosným

z kabelového rozvodu MTS (místní telekom. sítě) do rozvaděče umístěného ve skřínce  
o rozměrech  8x 8 cm  9 x 17 (s rámečkem na omítku 15 x 24) cm  
 18 x 30 (s rámečkem na omítku 25 x 37) cm

Jiné: 40 x 60 (MIS 200)

### Popis:

- uvnitř objektu
- zasekán do vnější obvodové stěny objektu
- instalován na fasádu objektu – přívodní kabel uložen do lišty a p.

### Skříňka s rozvaděčem slouží

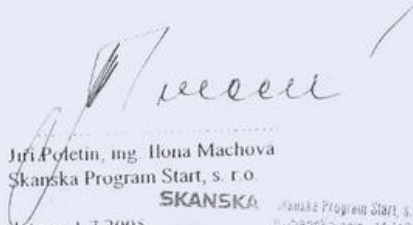
- pouze pro potřebu vlastního objektu, kde se umístí uje
- i pro jiné objekty, než kde se umístí uje ( slouží ve veřejném zájmu)

Jiné(popis):

Zákres: umístění skříňky je patrné z příloženého výseku katastr. mapy (z nákresu umístění)

zpracoval: L. Proutkova

datum: 1.7.2005

  
Jiří Poletín, Ing. Hlona Machová

Skanska Program Start, s. r. o.

SKANSKA

datum: 1.7.2005

Jiřanské Program Start, s. r. o.  
Pružnáská n.p. 11/1391  
190 05 Praha 10 - Vršovice

